

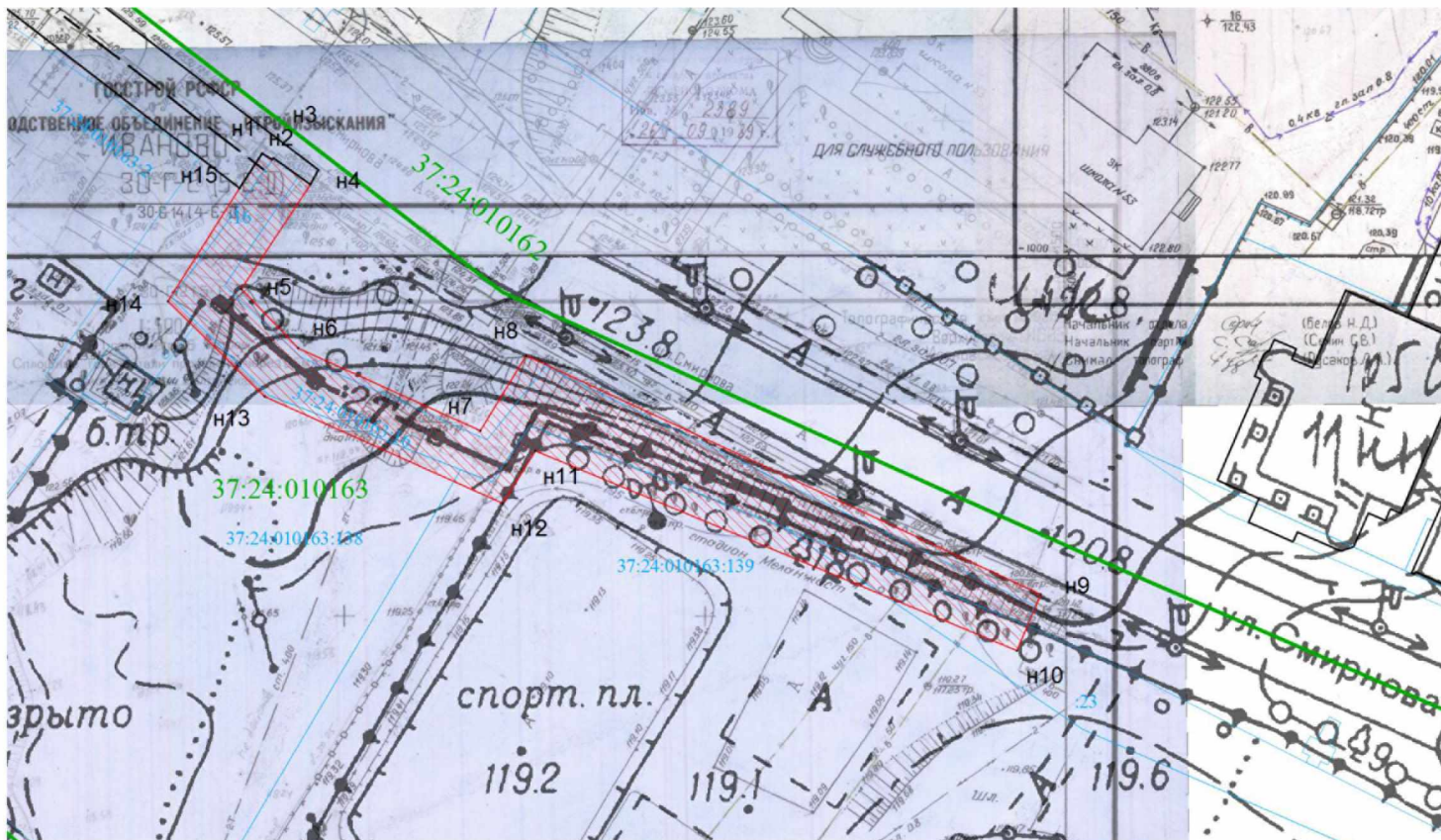
## Схема расположения границ (сферы действия) публичного сервитута

устанавливаемого в целях размещения объекта участков теплотрассы Т-23 от В-1 до В-9 (ул.Смирнова) (п.1.19) земельный участок с кадастровым номером 37:24:010163:16, 37:24:010163:138, 37:24:010163:139, 37:24:010163:23

Адрес (местоположение): обл. Ивановская, г. Иваново, ул. Смирнова

Площадь планируемого публичного сервитута: 1380 кв. м.

Категория земель: земли населенных пунктов



Масштаб 1:1000

### Сведения о земельном участке




Кадастровый номер участка	Разрешенное использование	Площадь земельного участка	Сведения о правах	Вид права
1	2	3	4	5
37:24:010163:16	Надземная часть теплосети	850	Нет сведений	Нет сведений
37:24:010163:138	Обслуживание автотранспорта (стоянка)	4055	Нет сведений	Нет сведений
37:24:010163:139	Для размещения объектов физической культуры и спорта	24942	Нет сведений	Нет сведений
37:24:010163:23	комплекс спортивных сооружений на основе воздухоопорной конструкции	901	Нет сведений	Нет сведений

### Координаты поворотных точек границ сервитута

Система координат: МСК г. Иваново

Обозначение характерных точек границ	Координаты, м	
	X	Y
1	2	3
n1	-985.75	1388.73
n2	-986.66	1390.12
n3	-986.45	1390.31
n4	-990.13	1395.42
n5	-1004.60	1385.88
n6	-1012.85	1393.72
n7	-1024.22	1418.98
n8	-1013.82	1425.33
n9	-1046.95	1496.63
n10	-1054.75	1493.33
n11	-1027.06	1426.63
n12	-1034.29	1422.14
n13	-1019.51	1389.10
n14	-1006.25	1375.71
n15	-990.65	1385.61
n1	-985.75	1388.73

### Условные обозначения:

-  - зона планируемой границы сферы действия публичного сервитута
-  - границы существующих земельных участков
-  - границы кадастрового квартала
- 37:24:010125:66 - кадастровый номер земельного участка
- 37:24: 010125 - номер кадастрового квартала
- - характерная точка границы, сведения о которой достаточны для определения ее местоположения
- n1,n2,n3,... - номер характерной точки границы, сведения о которой достаточны для определения ее местоположения

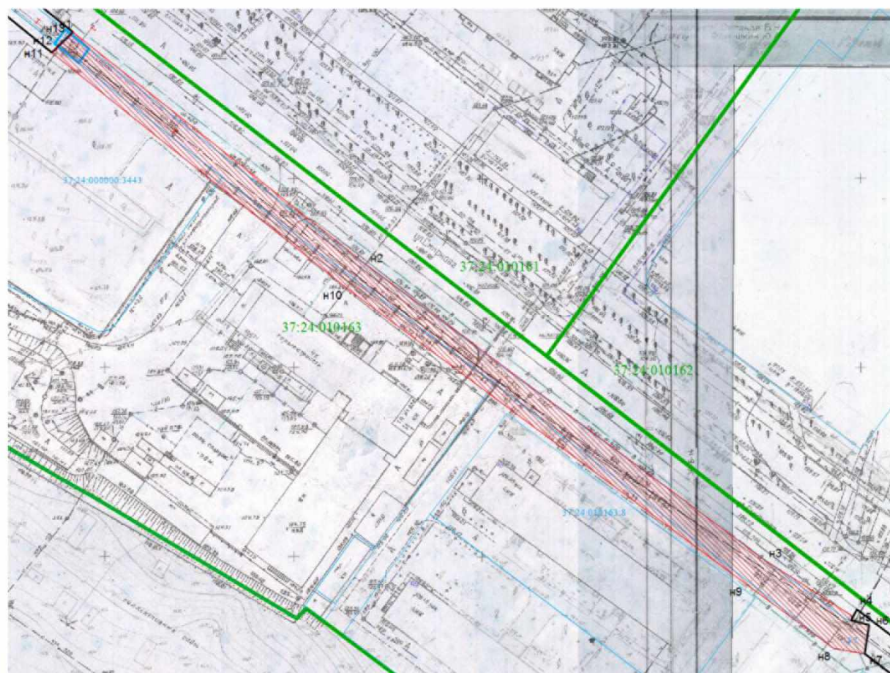
## Схема расположения границ (сферы действия) публичного сервитута

устанавливаемого в целях размещения объекта участков теплотрассы Т-23 от В-1 до В-9 (ул.Смирнова) (п.1.20) земельный участок с кадастровым номером 37:24:010163:17, 37:24:000000:3443, 37:24:010163:351

Адрес (местоположение): обл. Ивановская, г. Иваново, ул. Смирнова

Площадь планируемого публичного сервитута: 2142 кв. м.

Категория земель: земли населенных пунктов





Масштаб 1:2000

### Координаты поворотных точек границ сервитута Система координат: МСК г. Иваново

Обозначение характерных точек границ	Координаты, м	
	X	Y
1	2	3
н1	-761.20	1091.73
н2	-822.78	1169.24
н3	-900.90	1274.72
н4	-915.84	1298.23
н5	-916.87	1297.59
н6	-918.04	1302.37
н7	-925.61	1301.22
н8	-924.31	1293.01
н9	-907.50	1270.19
н10	-829.13	1164.36
н11	-766.68	1086.11
н12	-765.05	1087.80
н13	-761.80	1091.14
н1	-761.20	1091.73

### Условные обозначения:

-  - зона планируемой границы сферы действия публичного сервитута
-  - границы существующих земельных участков
-  - границы кадастрового квартала
- 37:24:010125:66 - кадастровый номер земельного участка
- 37:24: 010125 - номер кадастрового квартала
- - характерная точка границы, сведения о которой достаточны для определения ее местоположения
- н1,н2,н3,..., - номер характерной точки границы, сведения о которой достаточны для определения ее местоположения