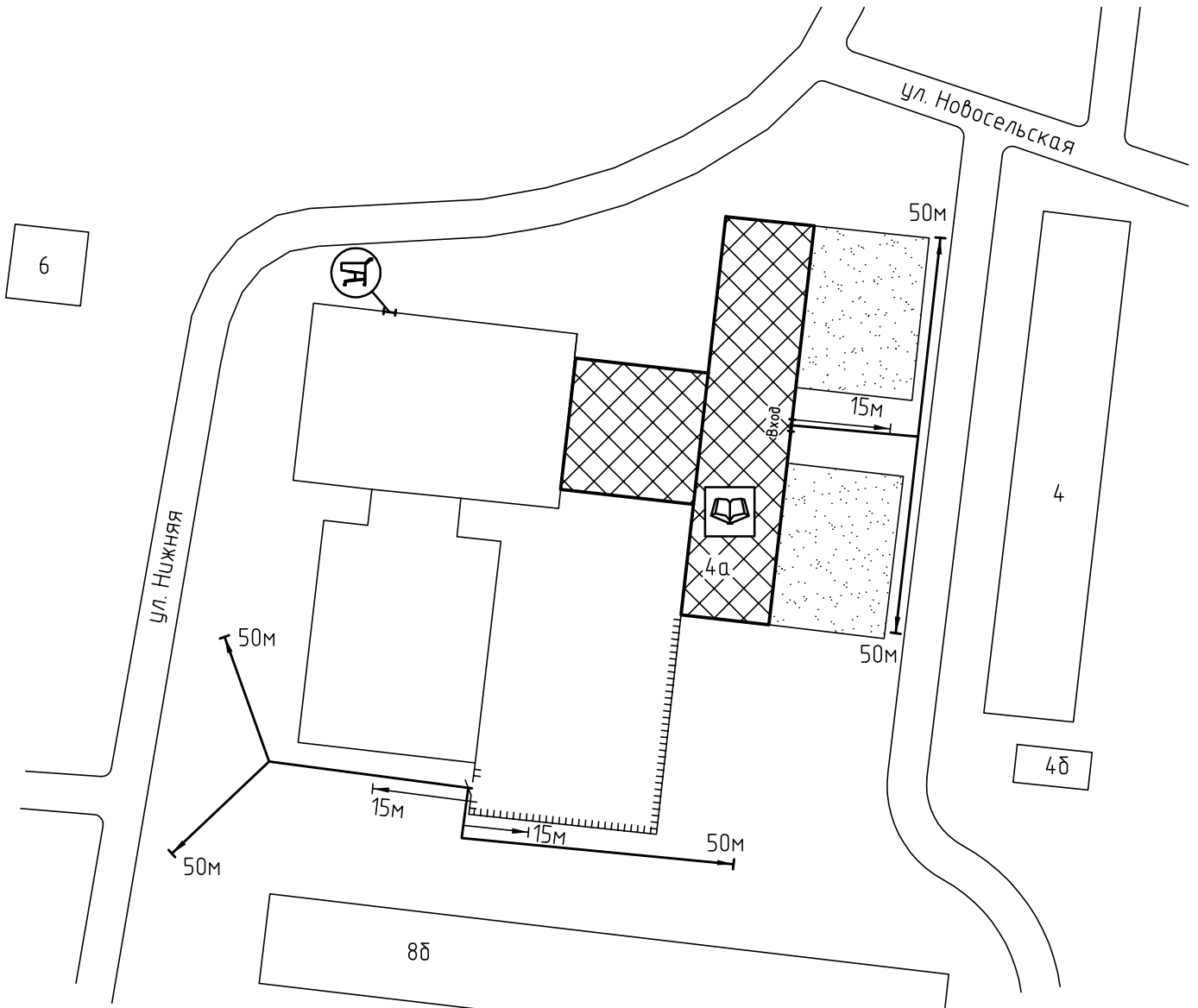

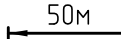

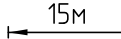



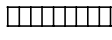


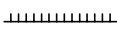
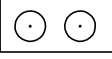
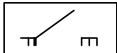


Схема прилегающей территории Ивановского филиала Российского университета кооперации  
по адресу: г. Иваново ул.Новосельская, д.4а. М 1:1000



Условные обозначения:

|                                                                                     |                                                           |                                                                                      |                     |
|-------------------------------------------------------------------------------------|-----------------------------------------------------------|--------------------------------------------------------------------------------------|---------------------|
|  | Организации и объекты от которых определяется расстояние. |  | Расстояние 50м.     |
|  | Объект торговли.                                          |  | Расстояние 15м.     |
|  | Объект общественного питания.                             |  | Дороги, тротуары.   |
|  | Детские и образовательные учреждения.                     |  | Пешеходный переход. |
|  | Окружающая застройка.                                     |  | Газон.              |
|  | Ограждение прилегающей территории.                        |  | Деревья.            |
|  | Ворота.                                                   |                                                                                      |                     |

ООО "АКБ СТАЛЬ" \_\_\_\_\_ 2013

Составил: \_\_\_\_\_

Взам. инв. №

Подп. и дата

Инв. № подл