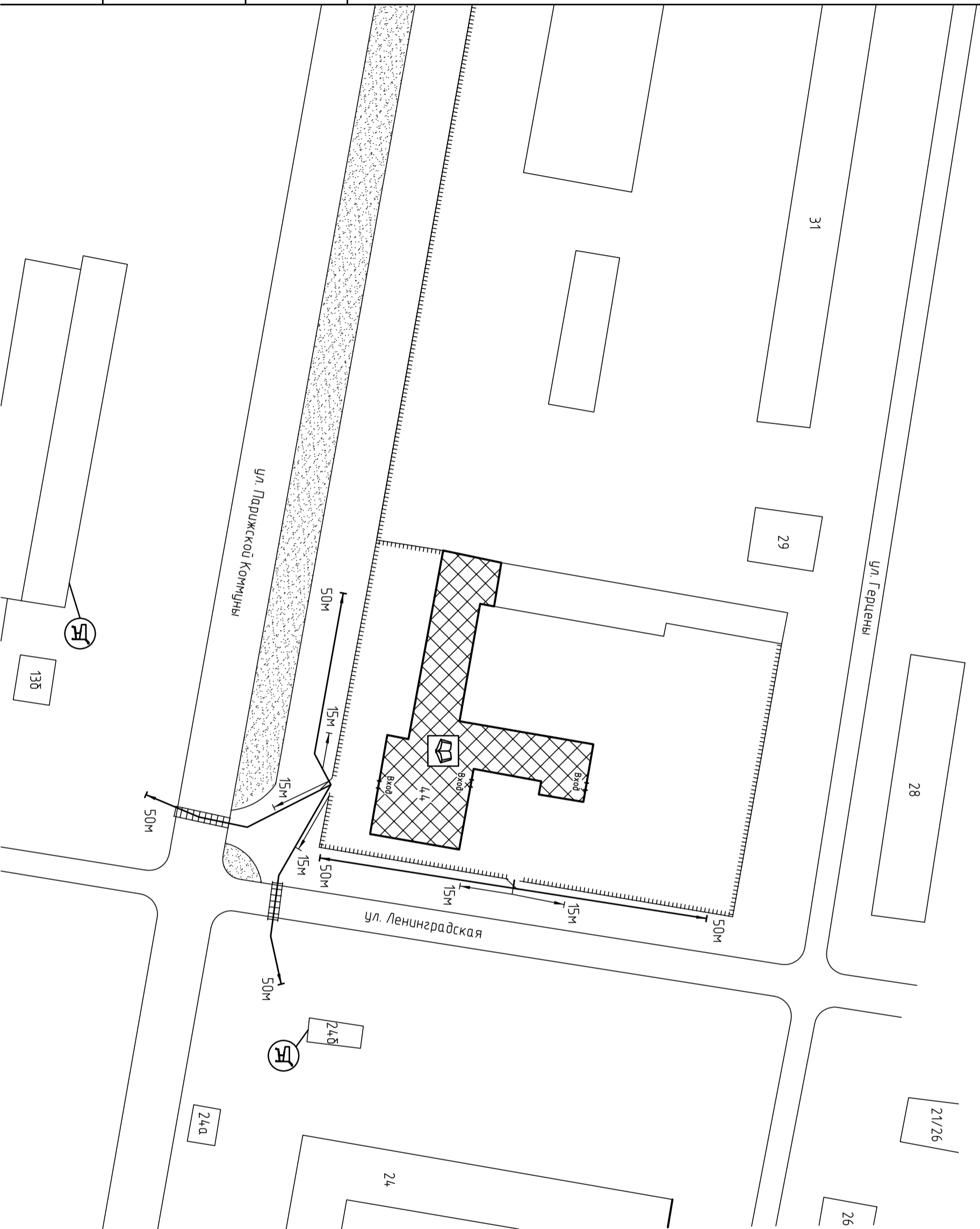







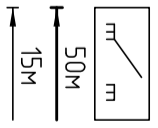


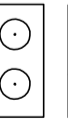
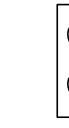


Схема прилегающей территории
 средней образовательной школы №39 по адресу:
 2. Иваново ул. Парижской Коммуны, д.44 М 1:10000

Приложение № _____
 к постановлению Администрации города Иваново
 от _____ № _____



Условные обозначения:

-  Организация и объекты от которых определяются расстояния.
-  Объект торговли.
-  Объект общественного питания.
-  Детские и образовательные учреждения.
-  Объект здравоохранения.
-  Окружающая застройка.
-  Ограждение прилегающей территории.
-  Ворота.
 Расстояние 50м.
 Расстояние 15м.
-  Дорогу, тротуары.
-  Пешеходный переход.
-  Газон.
-  Деревья.

Инв. № подл	Подп. и дата	Взам. инв. №

ООО "АКБ СТАЛЬ" _____ 2013
 Составил: _____