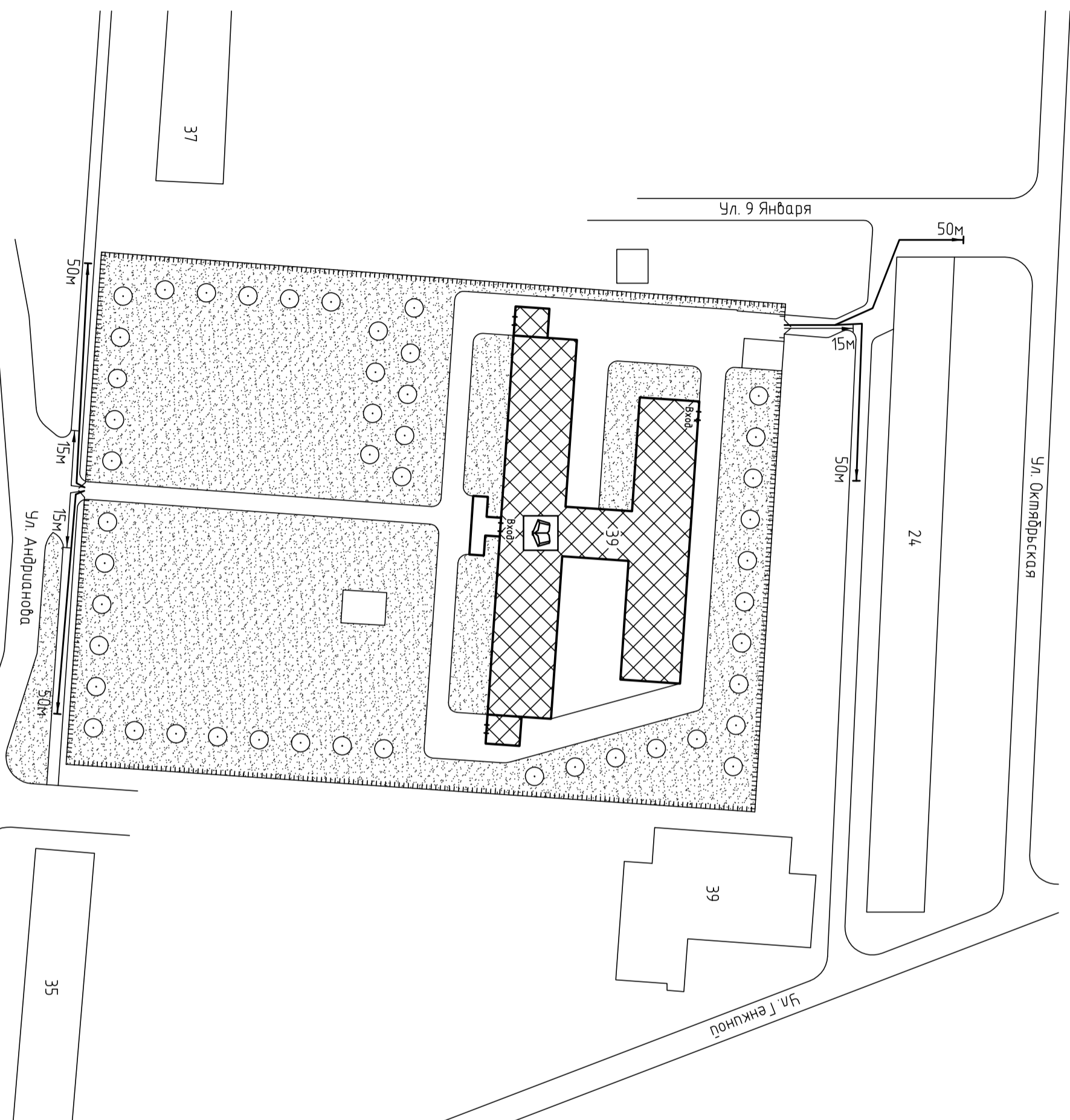






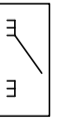





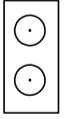


Схема прилегающей территории
Муниципального бюджетного образовательного учреждения
средняя общеобразовательная школа №1
по адресу: г. Иваново ул. 9 Января, д.39, М 1:1000.



Приложение № _____
к постановлению Администрации города Иваново
от _____ № _____

Условные обозначения:

-  Организация и объекты от которых определяется расстояние.
-  Объект торговли.
-  Объект общественного питания.
-  Детские и образовательные учреждения.
-  Окружающая застройка.
-  Ограждение прилегающей территории.
-  Ворота.
-  Расстояние 50м.
-  Расстояние 15м.
-  Дороги, тротуары.
-  Пешеходный переход.
-  Газон.
-  Деревья.

ООО "АКБ СТАЛЬ" _____ 2013
Составил: _____

Инв. № подл	Подп. и дата	Взам. инв. №