










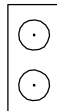




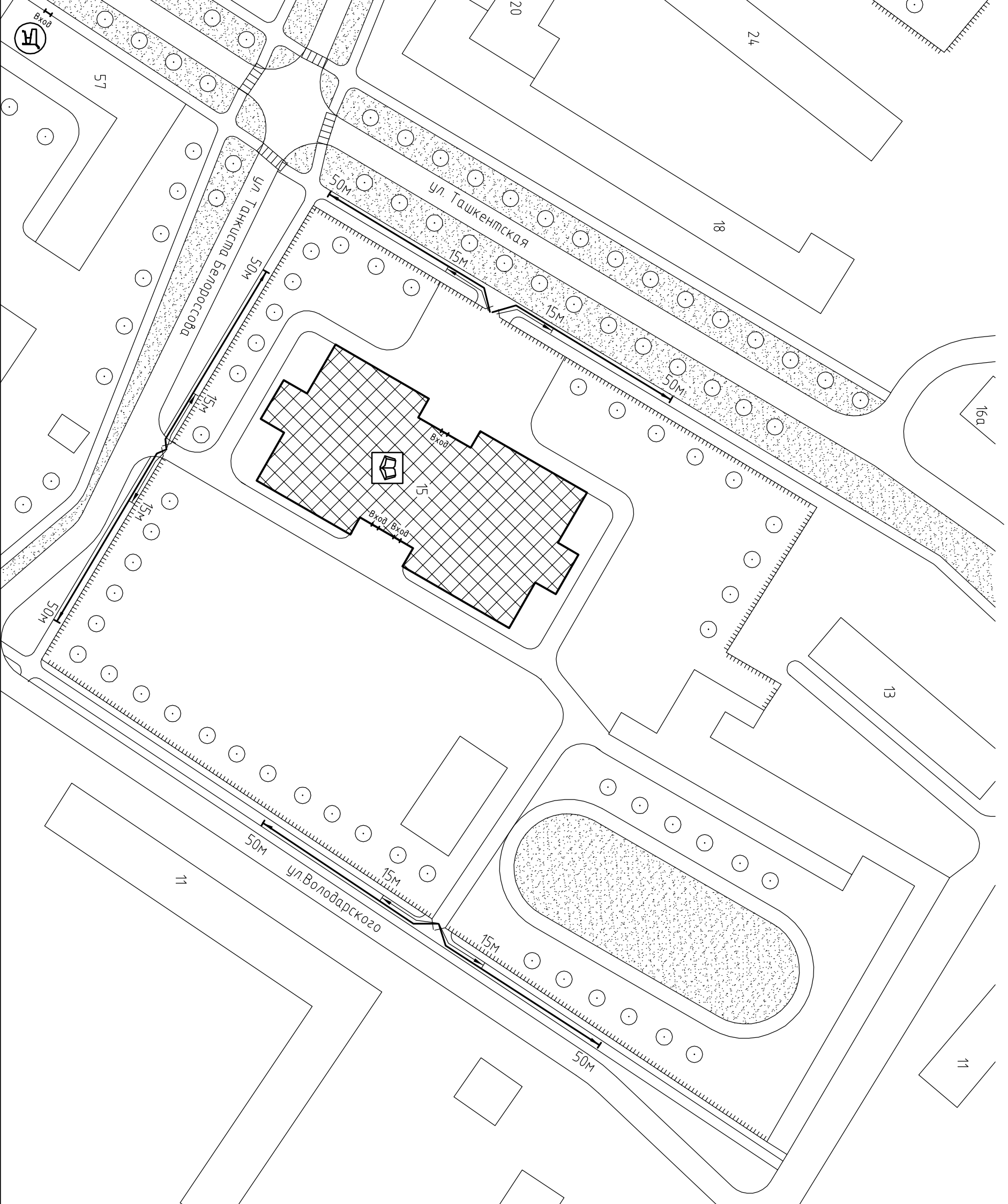
Схема прилегающей территории
Муниципального бюджетного образовательного учреждения
Средняя общеобразовательная школа №8
по адресу: г. Иваново ул. Ташкентская, д.15, М 1:1000.

Приложение № _____
к постановлению Администрации города Иваново
от _____ № _____

Условные обозначения:

-  Организация и объекты от которых определяется расстояние.
-  Объект торговли
-  Объект общественного питания.
-  Детские и образовательные учреждения.
-  Объект здравоохранения.
-  Окружающая застройка.
-  Ограждение прилегающей территории.
-  Ворота.
Расстояние 50м.
Расстояние 15м.
-  Дорогу, тротуары.
-  Пешеходный переход.
-  Газон.
-  Деревья групповой посадки.
-  Объект спорта.
-  Объект военного назначения

Инв. № подл _____ Подп. и дата _____ Взам. инв. № _____



ООО "АКБ СТАЛЬ" _____ 2013
Составил: _____