








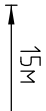


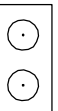





Схема прилегающей территории
 муниципального дошкольного
 образовательного учреждения
 Детский сад №11

по адресу: с. Иваново ул. Революционная, д.28а. М 1:1000

Приложение № _____
 к постановлению Администрации города Иваново
 от _____ № _____

Условные обозначения:

-  Организация и объекты от которых определяется расстояние.
-  Объект торговли
-  Объект общественного питания.
-  Детские и образовательные учреждения.
-  Объект здравоохранения.
-  Окружающая застройка.
-  Организация прилегающей территории.
-  Ворота.
-  Расстояние 50м.
-  Расстояние 15м.
-  Дорогу, тротуары.
-  Пешеходный переход.
-  Газон.
-  Деревья групповой посадки.
-  Объект спорта.
-  Объект военного назначения

