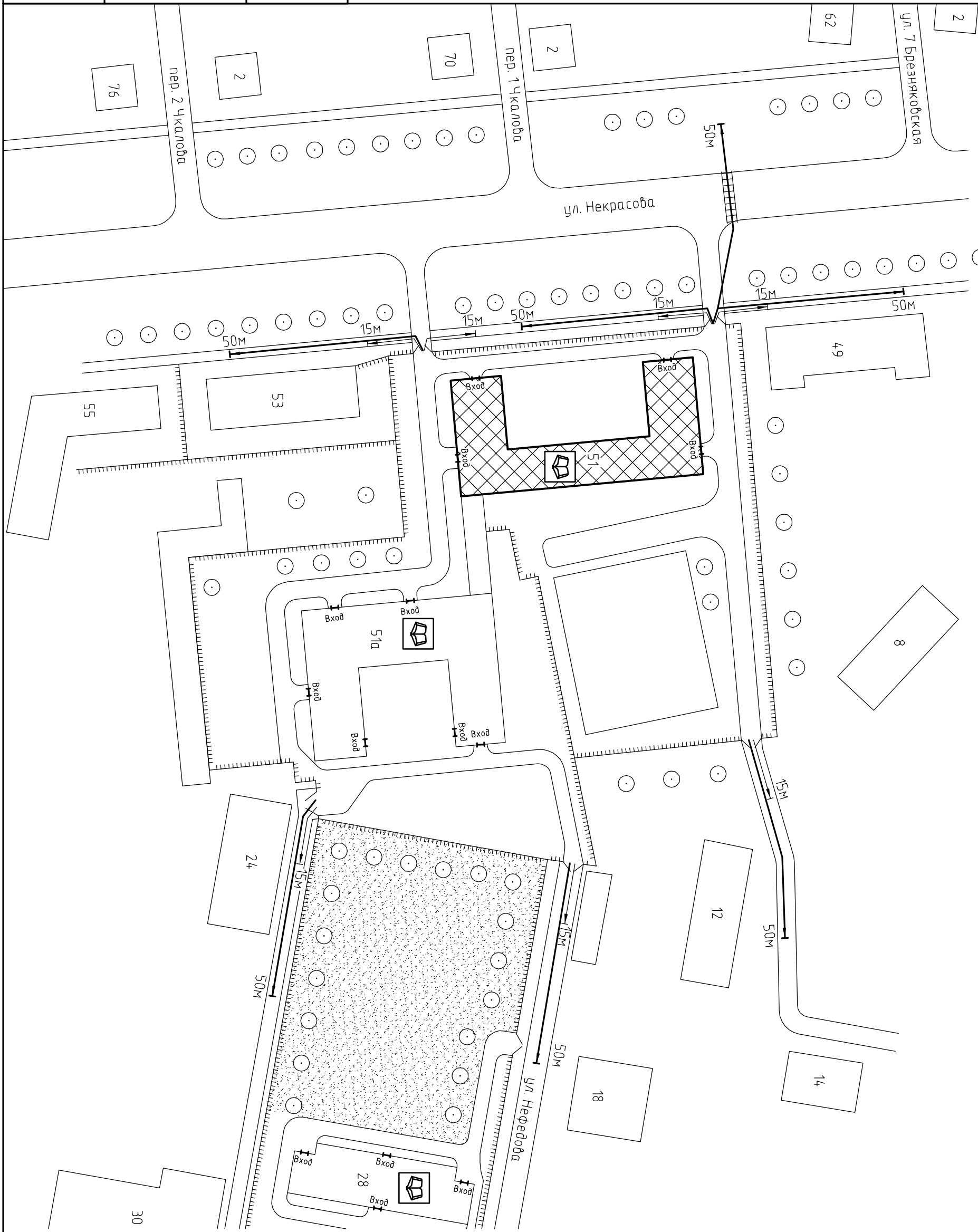


















Схема прилегающей территории
 муниципального бюджетного образовательного учреждения
 Средняя общеобразовательная школа №68
 по адресу: г. Иваново ул. Некрасова, д.51, М 1:1000.

Приложение № _____
 к постановлению Администрации города Иваново
 от _____ № _____



Условные обозначения:

-  Организация и объекты от которых определяется расстояние.
-  Объект торговли
-  Объект общественного питания.
-  Детские и образовательные учреждения.
-  Объект здравоохранения.
-  Окружающая застройка.
-  Ограждение прилегающей территории.
-  Ворота.
-  Расстояние 50м.
-  Расстояние 15м.
-  Дорогу, тротуары.
-  Пешеходный переход.
-  Газон.
-  Деревья групповой посадки.
-  Объект спорта.
-  Объект военного назначения