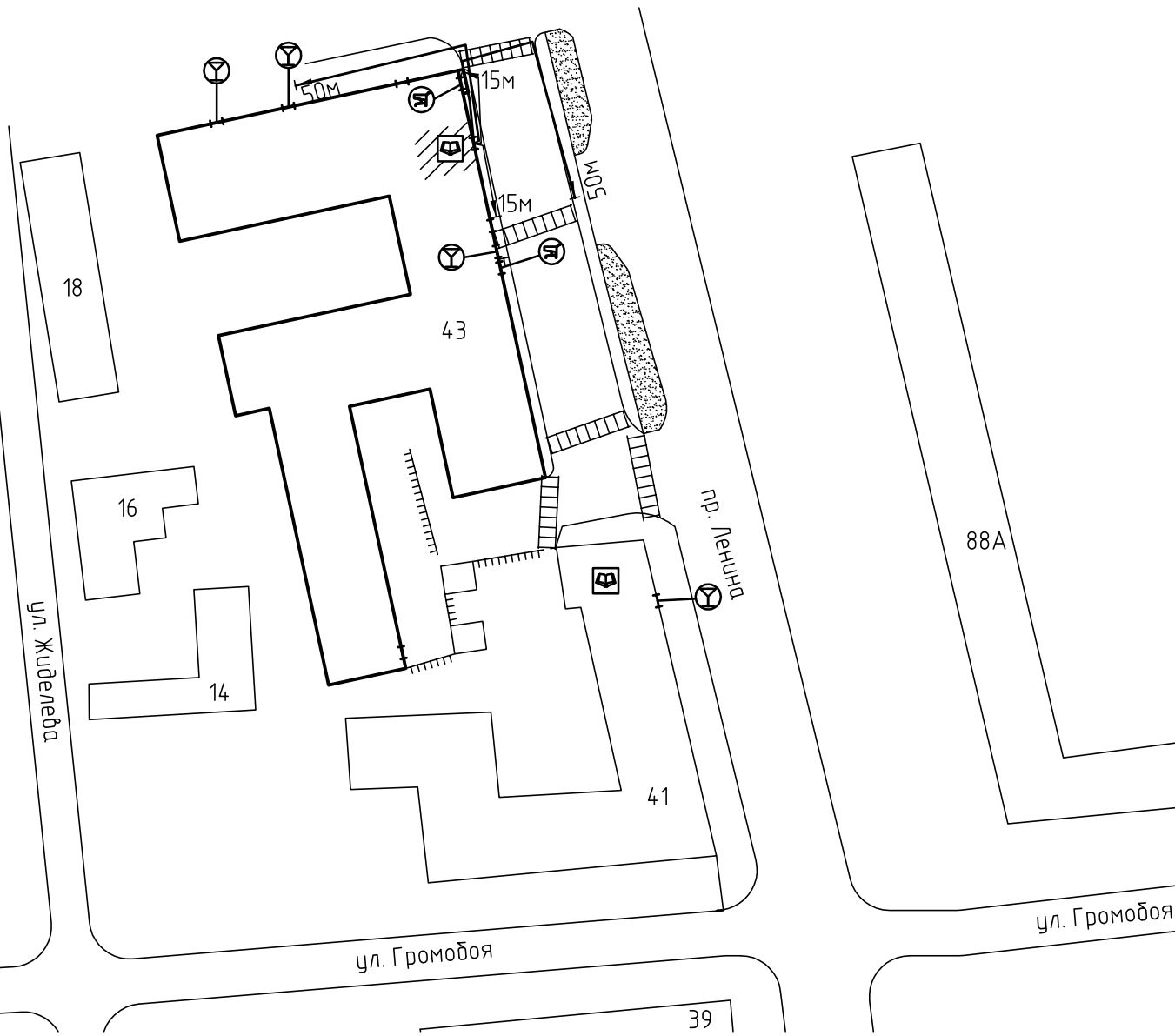
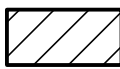
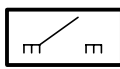

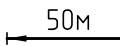

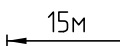

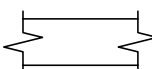
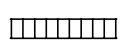


Схема прилегающей территории Ивановского филиала
 Российского экономического университета
 имени Г. В. Плеханова
 по адресу: г. Иваново пр. Ленина, д.43. М 1:1000



Условные обозначения:

- | | | | |
|---|---|--|-------------------|
|  | Организации и объекты от которых определяется расстояние. |  | Ворота. |
|  | Магазин, ларек, пункт общественного питания. |  | Расстояние 50м. |
|  | Окружающая застройка |  | Расстояние 15м. |
|  | Ограждение прилегающей территории |  | Дороги, тротуары. |
|  | Пешеходный переход | | |

ООО "АКБ СТАЛЬ" _____ 2016

Составил: _____

Инв. № подл. _____
 Подп. и дата. _____
 Взам. инв. № _____