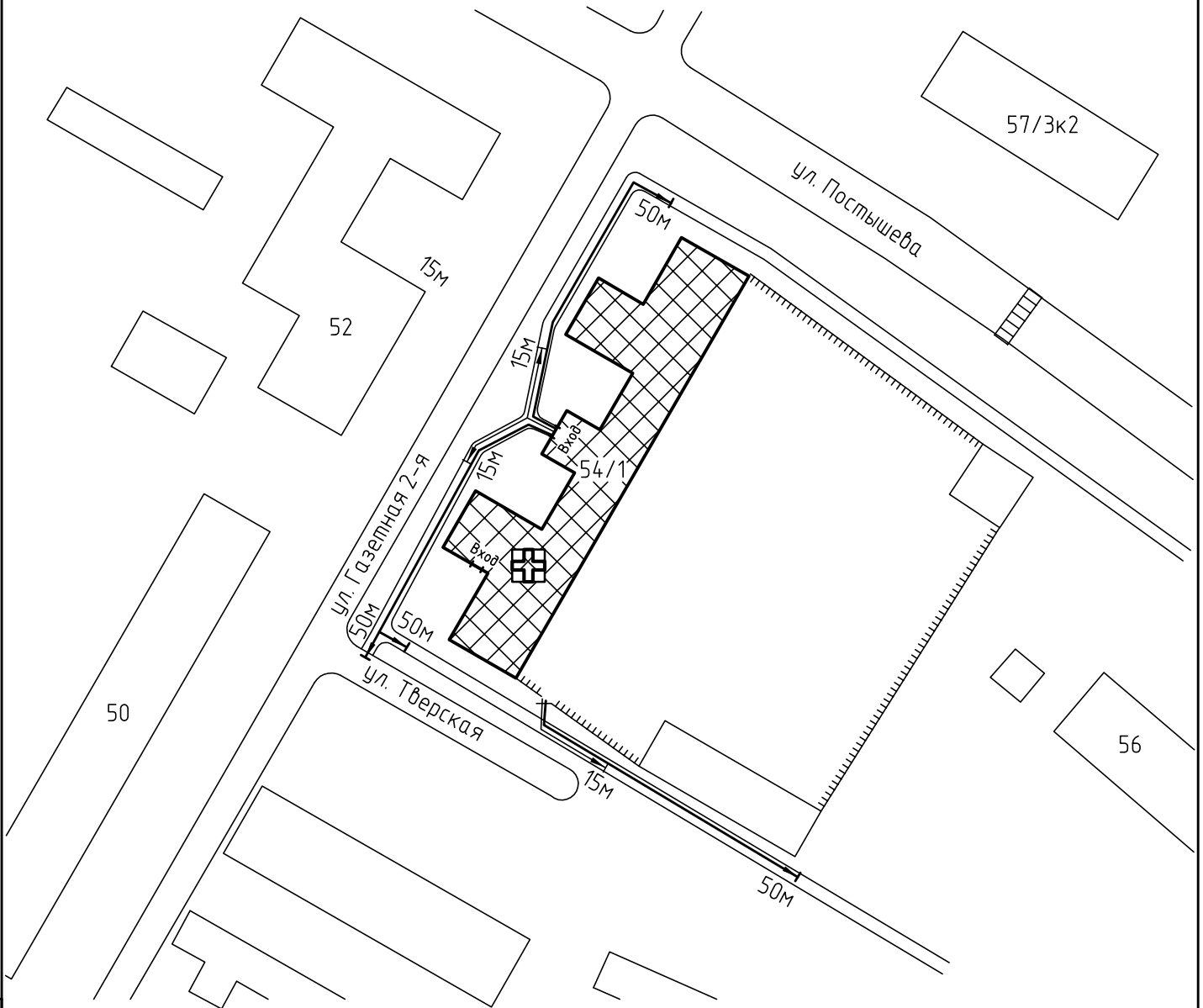


Схема прилегающей территории Детского центра  
 восстановительной медицины и реабилитации  
 по адресу: г. Иваново ул.Постышева, д.54/1. М 1:1000



Условные обозначения:



Организации и объекты от которых  
 определяется расстояние.



Объект торговли.



Объект общественного  
 питания.




Детские и образовательные  
 учреждения.



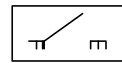
Объект здравоохранения.



Окружающая застройка.




Ограждение прилегающей  
 территории.




Ворота.



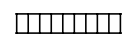
Расстояние 50м.




Расстояние 15м.



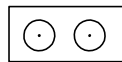
Дороги, тротуары.



Пешеходный переход.



Газон.



Деревья .

ООО "АКБ СТАЛЬ" \_\_\_\_\_ 2013

Составил: \_\_\_\_\_

Взам. инв. №

Подп. и дата

Инв. № подл