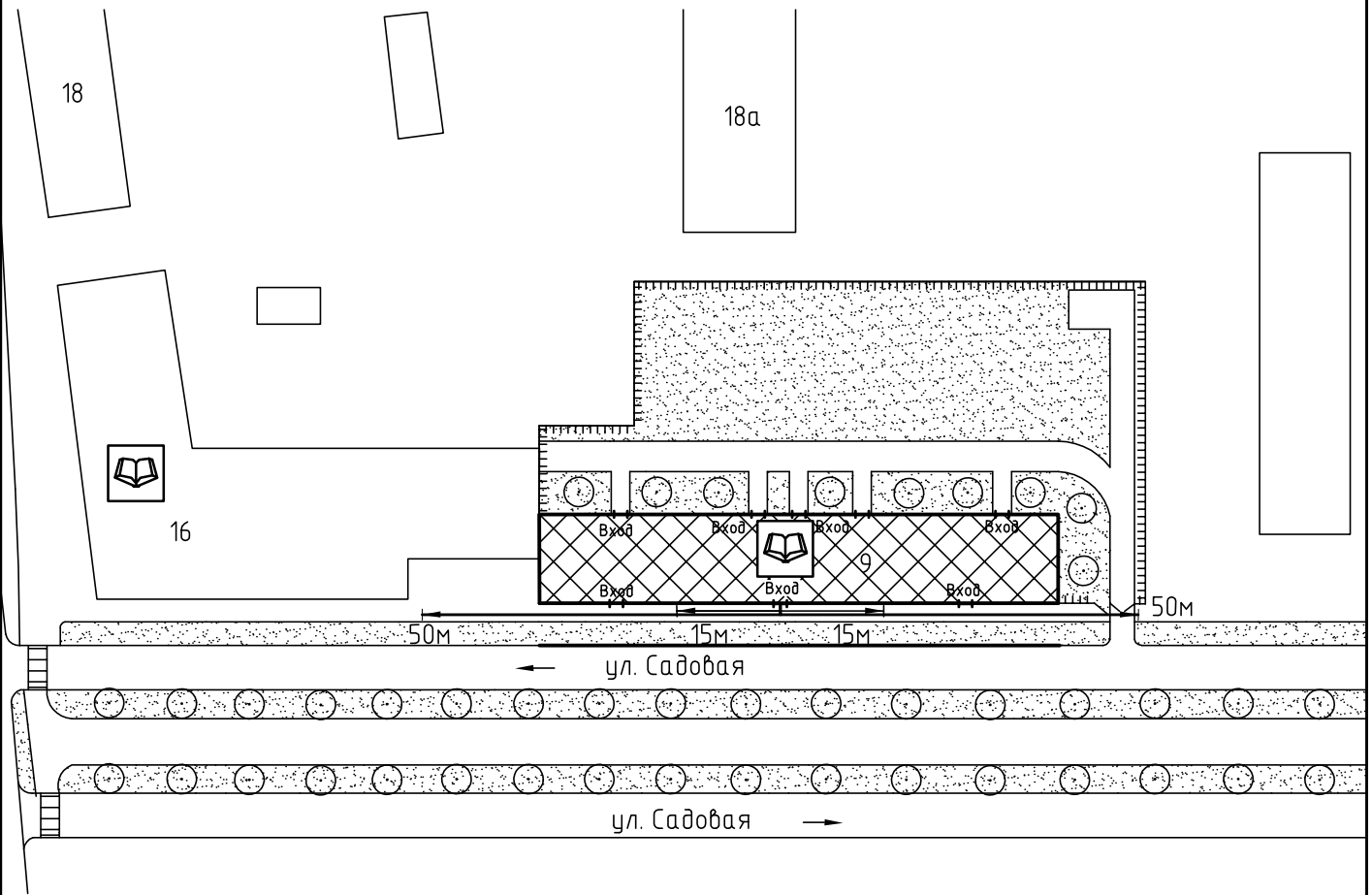

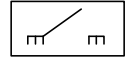

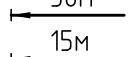



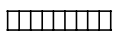



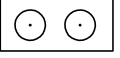



Схема прилегающей территории дошкольного
образовательного учреждения №151
по адресу: г. Иваново ул. Садовая, д.9. М 1:1000



Условные обозначения:

- | | | | |
|---|---|--|----------------------------|
|  | Организации и объекты от которых определяется расстояние. |  | Ворота. |
|  | Объект торговли. |  | Расстояние 50м. |
|  | Объект общественного питания. |  | Расстояние 15м. |
|  | Детские и образовательные учреждения. |  | Дороги, тротуары. |
|  | Объект здравоохранения |  | Пешеходный переход. |
|  | Окружающая застройка |  | Газон. |
|  | Ограждение прилегающей территории | | Деревья групповой посадки. |

ООО "АКБ СТАЛЬ" _____ 2013

Составил: _____

Взам. инв. №

Подп. и дата

Инв. № подл