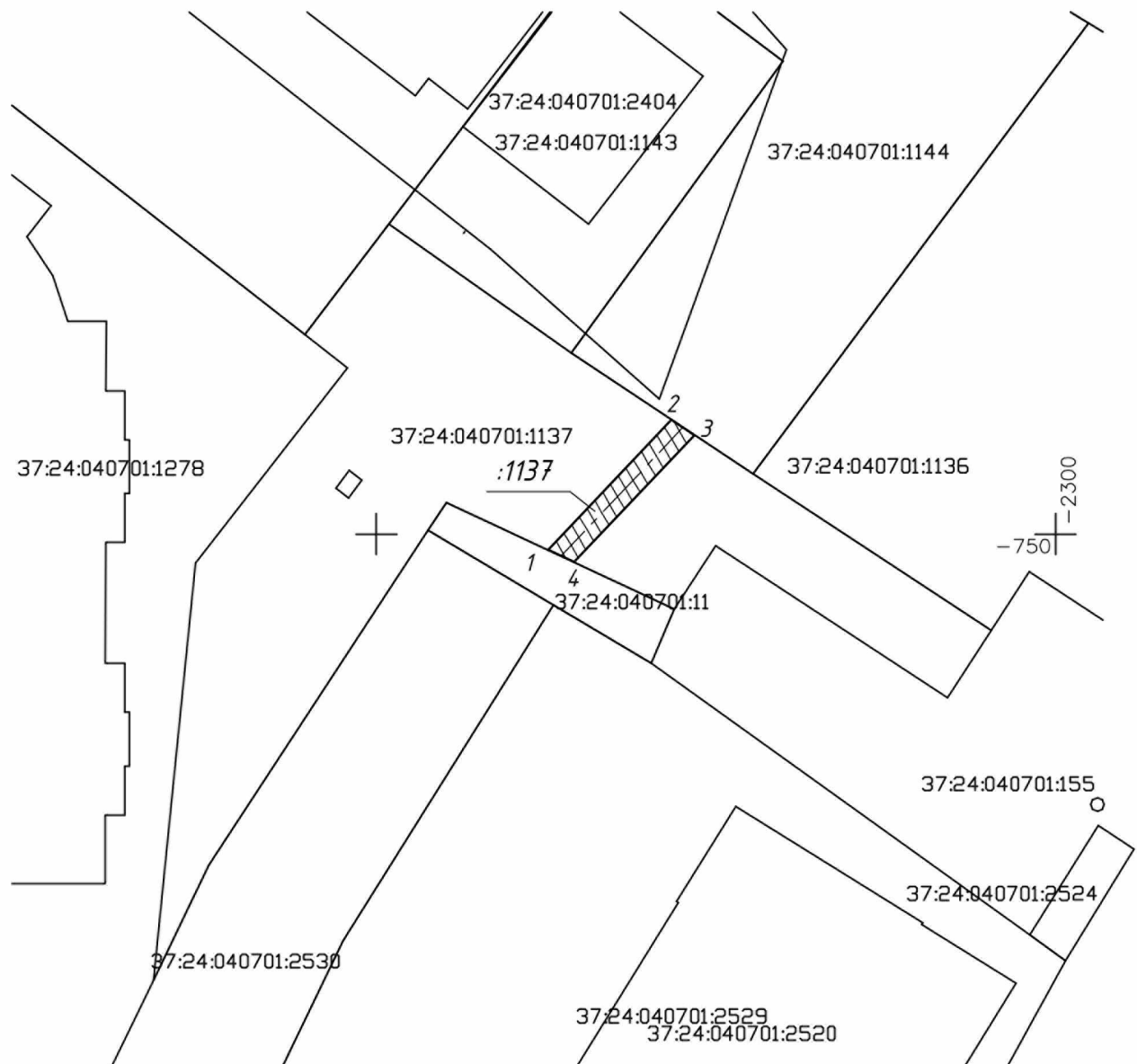


Схема расположения границ (сферы действия) публичного сервитута



Масштаб 1:500

Условный номер части земельного участка: 37:24:040701:1137

Проектная площадь сервитута (части земельного участка): 26 кв.м.

Кадастровый квартал: 37:24:040701

Система координат: местная г. Иваново

Обозначение характерных точек границ	Координаты	
	X	Y
1	-751,16	-2337,36
2	-741,58	-2328,27
3	-742,70	-2326,57
4	-752,05	-2335,45

Условные обозначения:

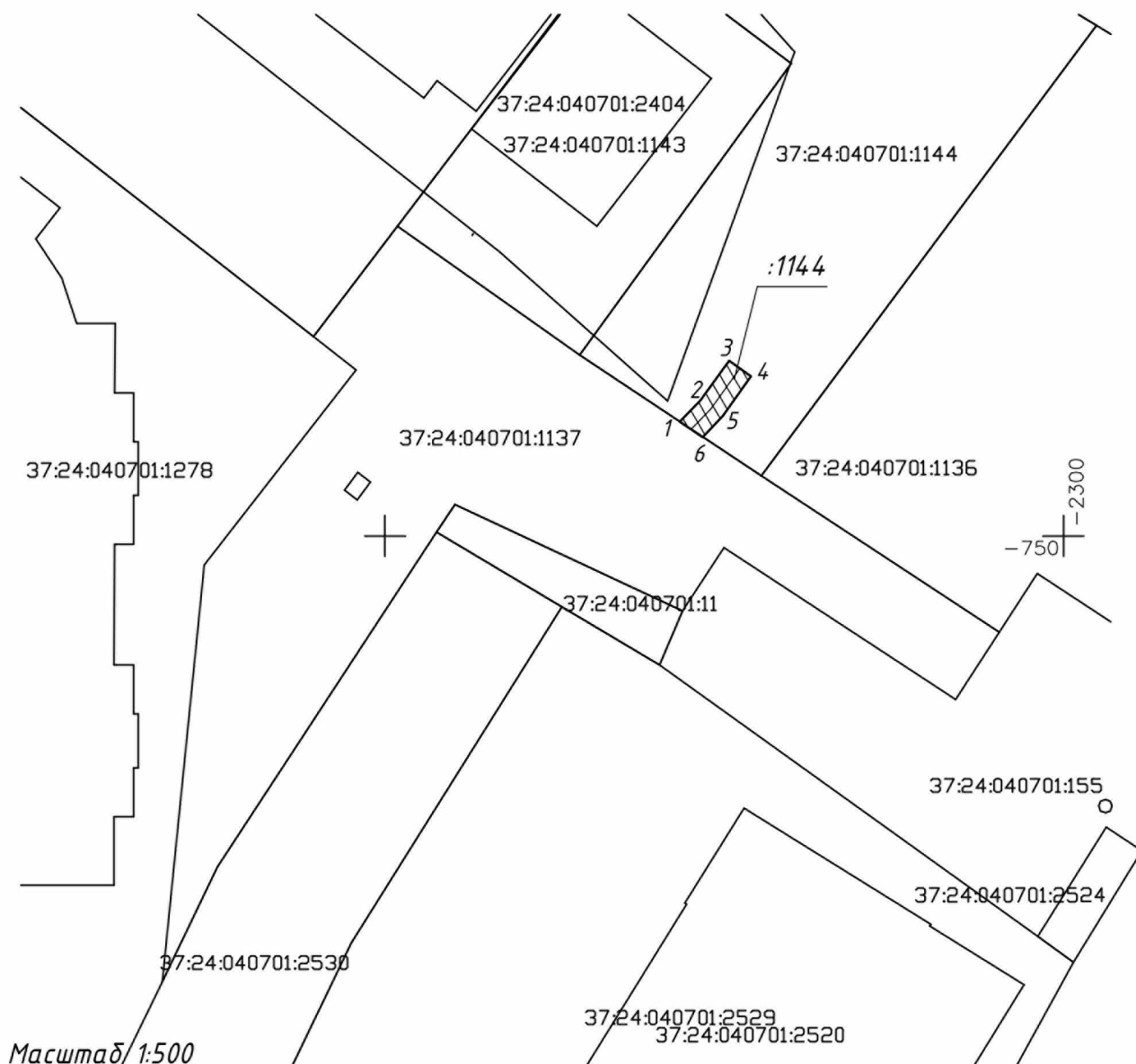
Образуемая часть земельного участка (сервитут)

Граница учтенного земельного участка

Ось подземного газопровода

:77 Кадастровый номер земельного участка

Схема расположения границ (сферы действия) публичного сервитута



Масштаб/ 1:500

Условный номер части земельного участка: 37:24:040701:1144

Проектная площадь сервитута (части земельного участка): 11,6 кв.м.


Кадастровый квартал: 37:24:040701


Система координат: местная г. Иваново

Обозначение характерных точек границ	Координаты	
	X	Y
1	-741,58	-2328,27
2	-739,99	-2326,75
3	-737,07	-2324,64
4	-738,23	-2323,01
5	-741,14	-2325,09
6	-742,70	-2326,57

Условные обозначения:

 Образуемая часть земельного участка (сервитут)

 Граница учтенного земельного участка

 Ось подземного газопровода

:77 Кадастровый номер земельного участка