

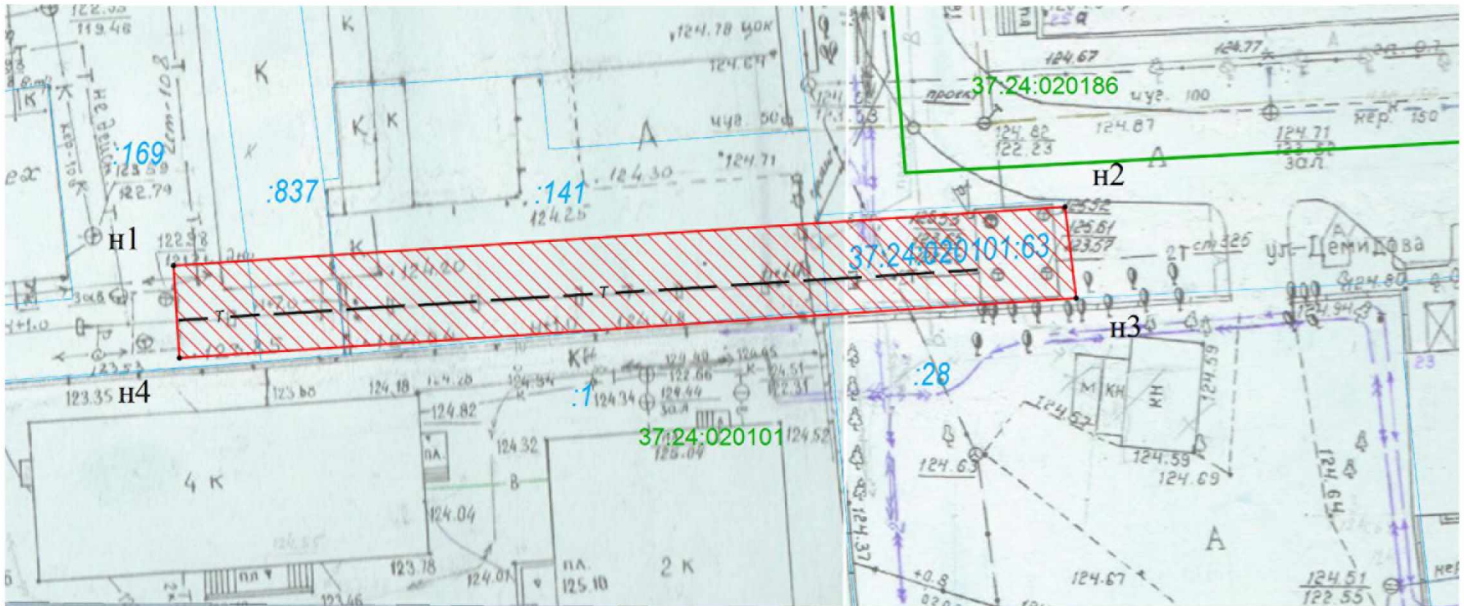
Схема расположения границ (сферы действия) публичного сервитута

устанавливаемого в целях размещения объекта участков теплотрассы Т-34 от В-45 до В-47 (ул.Демидова) (п.1.25) на земельный участок с кадастровым номером 37:24:020101:63, 37:24:020101:28, 37:24:020101:1, 37:24:020101:141, 37:24:020101:837, 37:24:020101:169

Адрес (местоположение): обл. Ивановская, г. Иваново, ул. Демидова

Площадь планируемого публичного сервитута: 520 кв. м.

Категория земель: земли населенных пунктов





Масштаб 1:500

Координаты поворотных точек границ сервитута
Система координат: МСК г. Иваново

Обозначение характерных точек границ	Координаты, м	
	X	Y
1	2	3
н1	1302.61	-612.06
н2	1307.30	-541.35
н3	1300.05	-540.45
н4	1295.28	-611.58
н1	1302.61	-612.06

Условные обозначения:

-  - зона планируемой границы сферы действия публичного сервитута
-  - границы существующих земельных участков
- 37:24:010357:25 - кадастровый номер земельного участка
- 37:24: 010357 - номер кадастрового квартала
- - характерная точка границы, сведения о которой достаточны для определения ее местоположения
- н1,н2,н3,... - номер характерной точки границы, сведения о которой достаточны для определения ее местоположения

Сведения о земельном участке

Кадастровый номер участка	Разрешенное использование	Площадь земельного участка	Сведения о правах	Вид права
1	2	3	4	5
37:24:020101:63	надземная часть теплосети	152	Нет сведений	Нет сведений
37:24:020101:28	административное здание	9280	Нет сведений	Нет сведений
37:24:020101:1	военный городок № 9	12373	Нет сведений	Нет сведений
37:24:020101:141	для гаража	668	Нет сведений	Нет сведений
37:24:020101:837	для склада отдела снабжения	210	Нет сведений	Нет сведений
37:24:020101:169	Деловое управление	11269	Нет сведений	Нет сведений