

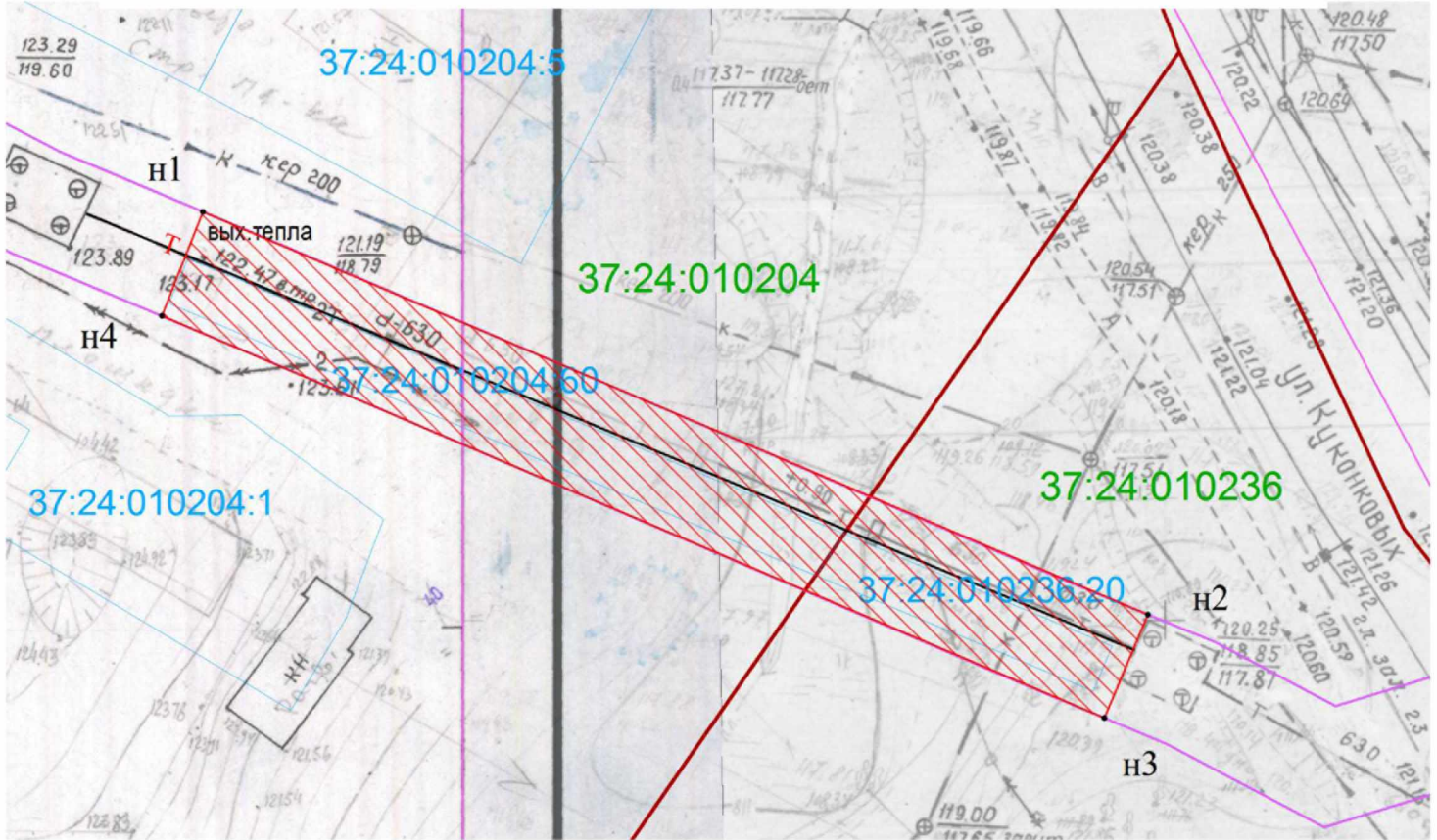
Схема расположения границ (сферы действия) публичного сервитута

устанавливаемого в целях размещения объекта участков теплотрассы Т-49 ул. Кукуновских (п.1.42)
земельные участки с кадастровыми номерами 37:24:010204:60, 37:24:010236:20

Адрес (местоположение): обл. Ивановская, г. Иваново, ул. Кукуновских

Площадь планируемого публичного сервитута: 585 кв. м.

Категория земель: земли населенных пунктов






Масштаб 1:500

Сведения о земельном участке

Кадастровый номер участка	Разрешенное использование	Площадь земельного участка	Сведения о правах	Вид права
1	2	3	4	5
37:24:010204:60	надземная часть теплосети	176	Нет сведений	Нет сведений
37:24:010236:20	надземная часть теплосети	74	Нет сведений	Нет сведений

Условные обозначения:

-  - зона планируемой границы сферы действия публичного сервитута
-  - границы существующих земельных участков
-  - границы территориальных зон
- 37:24:010125:66 - кадастровый номер земельного участка
- 37:24: 010125 - номер кадастрового квартала
- - характерная точка границы, сведения о которой достаточны для определения ее местоположения
- n1, n2, n3, ... - номер характерной точки границы, сведения о которой достаточны для определения ее местоположения

Координаты поворотных точек границ сервитута Система координат: МСК г. Иваново

Обозначение характерных точек границ	Координаты, м	
	X	Y
1	2	3
n1	-1270.42	731.46
n2	-1299.13	798.77
n3	-1306.50	795.65
n4	-1277.86	728.51
n1	-1270.42	731.46