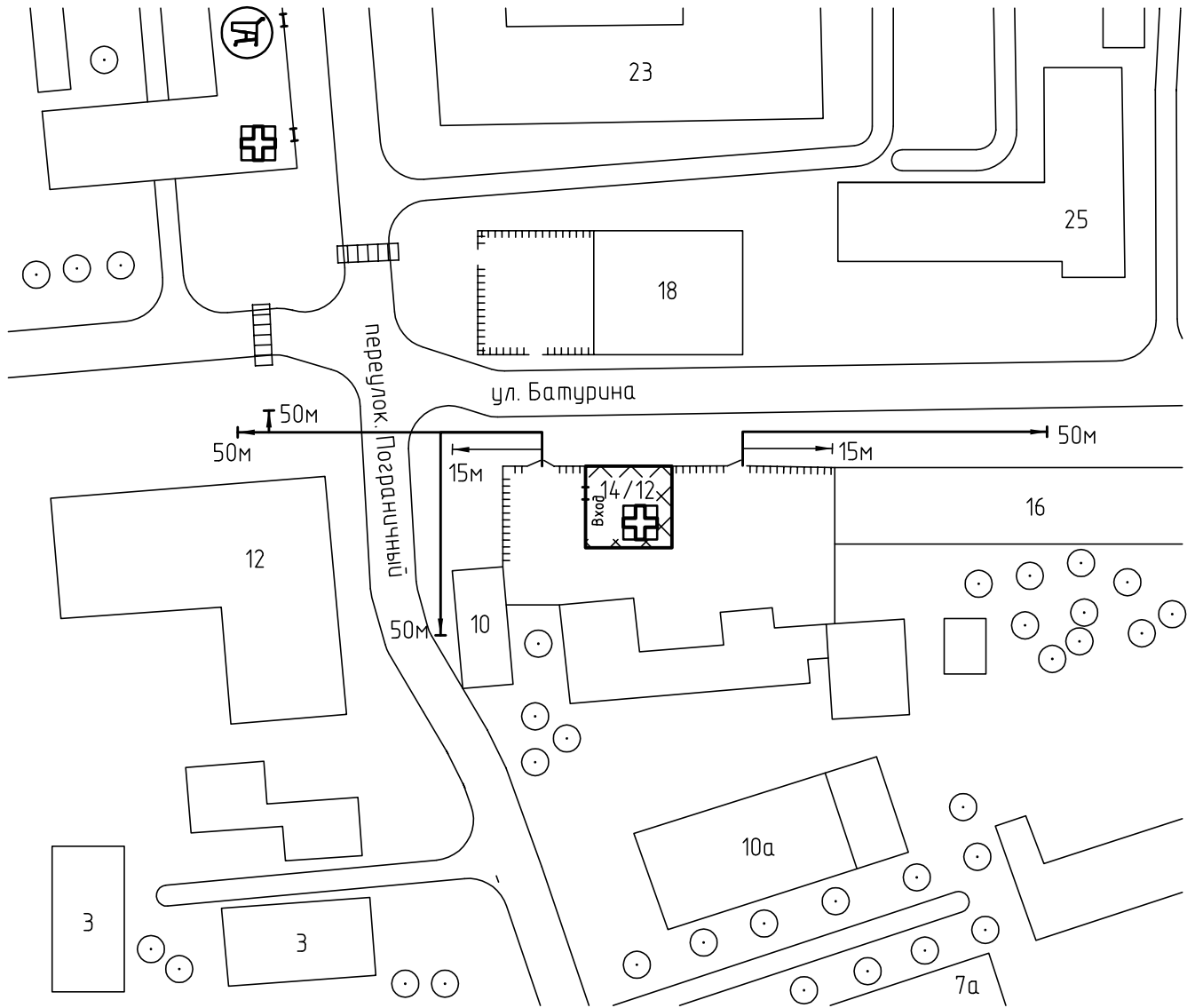


Схема прилегающей территории Муниципального учреждения здравоохранения г. Иванова городской клинической больницы № 8 по адресу: г. Иваново ул. Батурина, д. 14/12. М 1:1000



Условные обозначения:

Организации и объекты от которых определяется расстояние.



Объект торговли



Объект общественного питания.



Детские и образовательные учреждения.



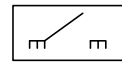
Объект здравоохранения.



Окружающая застройка.



Ограждение прилегающей территории.



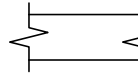
Ворота.



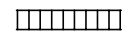
Расстояние 50м.



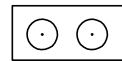
Расстояние 15м.



Дороги, тротуары.



Газон.



Деревья групповой посадки.

ООО "АКБ СТАЛЬ" \_\_\_\_\_ 2014

Составил: \_\_\_\_\_

Взам. инв. №

Подп. и дата

Инв. № подл